

Track: dia 2 (ruta 8+9).gpx

Las velocidades de este track son típicas de = BYC

Fiabilidad del IBP index= C

IBP = 91 BYC

Distancia total	43.37 Km
Distancia analizada	43.37 Km
Distancia lineal	0.03 Km

Desn. de subida acumulado	1259.63 m
Desn. de bajada acumulado	1256.87 m
Altura máxima	907.39 m
Altura mínima	631.57 m
Ratio de subida	5.94 %
Ratio de bajada	6.61 %
Desnivel positivo por km	29.04 m
Desnivel negativo por km	28.98 m

Tiempo total	3:21:58 h
Tiempo en movimiento	4:14:16 h
Tiempo parado	-1:07:42 h

Velocidad media total	12.88 Km/h
Velocidad media en movimiento	10.23 Km/h
Velocidad máxima sostenida	27.08 Km/h

Filtro pendiente máxima	~30 %
Separación mínima analizada	~30 m
Número de puntos	1352 (cad. 32.08 m)
Puntos significativos	849 (cad. 51.26 m / 62.8 %)
Puntos aberrantes	0 (0 % d. total)

Cambios dirección por km	10.03
Cambios dirección > 5° por km	8.37
Tramos rectos acumulados	4.58 Km
Tramos rectos por km	105.6 m
Cambios de pendiente penalizables	13
Cambios de pendiente penalizables por km	0.3

Encuentra las mejores rutas



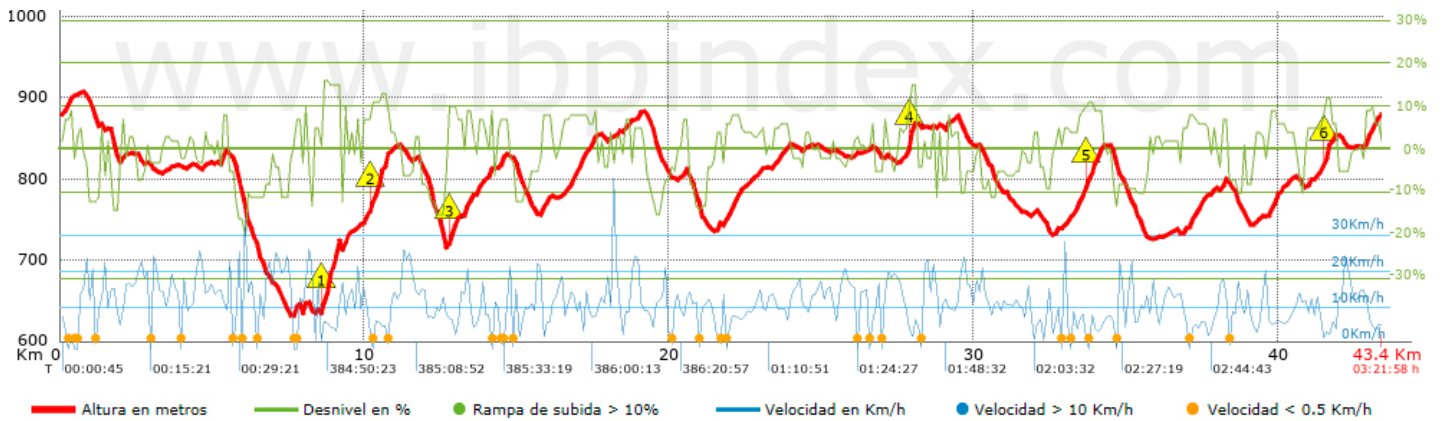
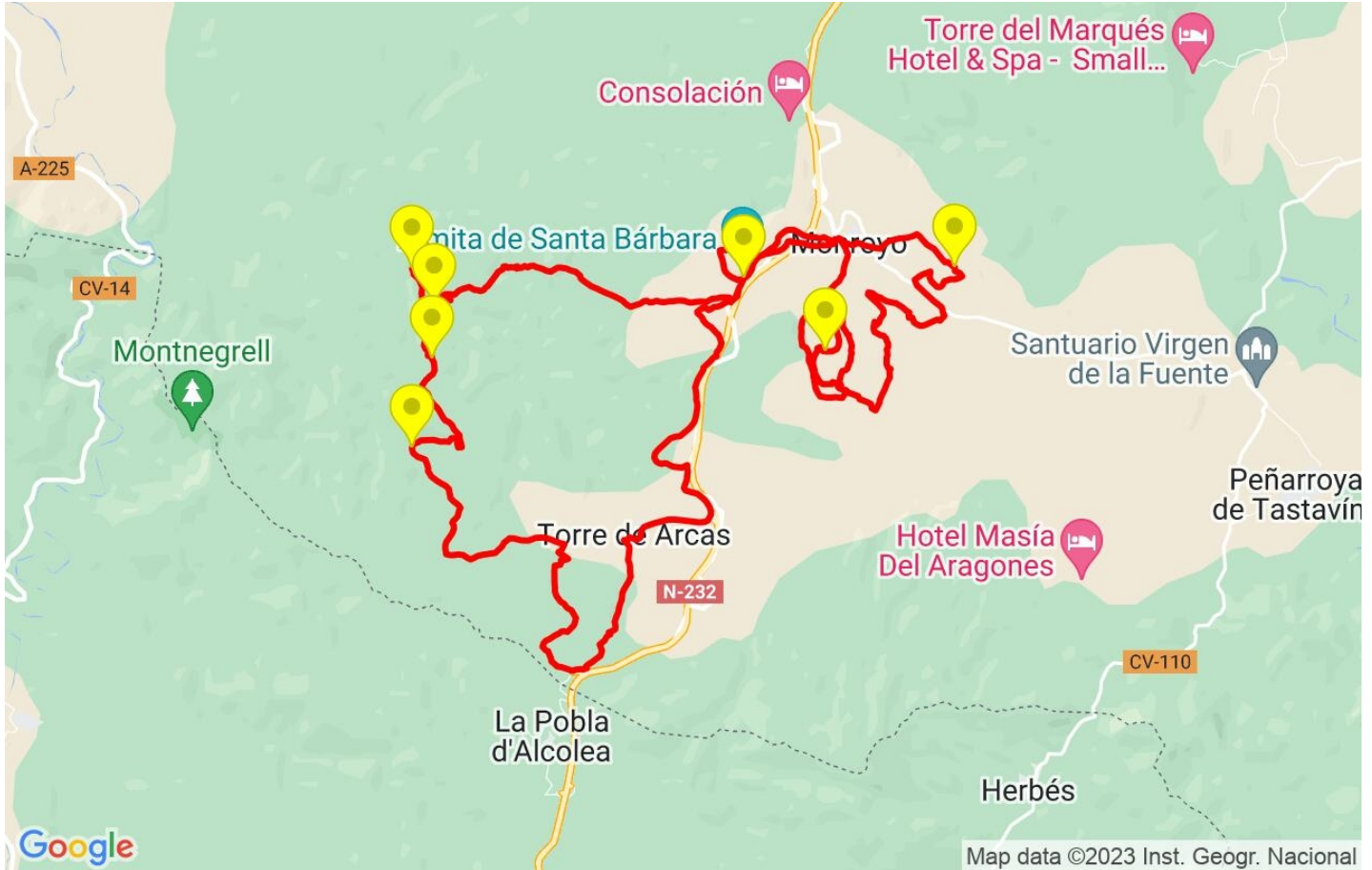
Resumen de desniveles	Subidas	Distancia en km	del total en %	Velocidad en	Tiempo h:m:s
	Entre el 15 y el 30%	0.573	1.32	7.09	0:04:51
	Entre el 10 y el 15%	1.788	4.12	6.34	0:16:56
	Entre el 5 y el 10%	8.974	20.69	8.67	1:02:05
	Entre el 1 y el 5%	9.87	22.76	10.5	0:56:25
	Total :	21.204	48.9	9.07	2:20:17
	Llano				
	Desniveles del 1%	3.199	7.38	12.26	0:15:39
	Bajadas				
	Entre el 1 y el 5%	8.044	18.55	12.11	0:39:51
	Entre el 5 y el 10%	6.129	14.13	12.41	0:29:38
Entre el 10 y el 15%	4.247	9.79	10.21	0:24:57	
Entre el 15 y el 30%	0.593	1.37	9.13	0:03:54	
Total :	19.013	43.84	11.6	1:38:20	
Total track :	43.37	100 %	10.23	4:14:16	






Track: dia 2 (ruta 8+9).gpx

Las velocidades de este track son típicas de = BYC

Fiabilidad del IBP index= C

IBP = 91 BYC



Repechos > 10%			
Repecho	Punto kilométrico	Pendiente media	Distancia
 1	8.589	15 %	466 m
 2	10.202	12 %	544 m
 3	27.867	15 %	211 m
 4	33.692	11 %	221 m
 5	41.477	12 %	226 m

Parámetros a gran altura, datos por encima de

Altura	Distancia m	% del total	Tiempo en movimiento	Velocidad	Tiempo parado	Tiempo total	Velocidad
	Total : 0 Km	--- %	--- h	--- Km/h	--- h	--- h	--- Km/h

Paradas

Distancia	Tiempo parado	Altura	Tiempo desde la salida	Tiempo desde parada anterior	Distancia a parada anterior
0.221	2567:37:19 > 10´	888	0:02:08	0:02:08 < 10´	0.221
1.089	0:02:01	887	0:06:18	0:04:10 < 10´	0.868
5.635	0:02:59	828	0:25:20	0:19:02	4.546
7.702	384:08:11 > 10´	635	0:36:01	0:10:41	2.067
10.706	0:01:40	821	385:03:51	384:27:50	3.005
14.471	0:02:40	817	385:30:04	0:26:13	3.764
14.833	0:04:36	827	385:34:05	0:04:01 < 10´	0.362
19.951	0:02:46	809	386:15:41	0:41:36	5.118
20.948	0:03:00	776	386:23:40	0:07:59 < 10´	0.997
21.614	0:02:58	741	386:33:35	0:09:55 < 10´	0.666
26.472	2569:16:15 > 10´	833	1:25:38	-386:52:03 < 10´	4.858
28.194	0:08:38	867	1:36:33	0:10:55	1.722
38.305	0:02:13	800	2:47:42	1:11:09	10.111
Total : 5521:35:16 h					