

Track: dia 2 (ruta 8+9) media.gpx

Las velocidades de este track son típicas de = BYC

Fiabilidad del IBP index= C

IBP = 87 BYC

Distancia total	38.54 Km
Distancia analizada	38.54 Km
Distancia lineal	0.03 Km

Desn. de subida acumulado	1128.71 m
Desn. de bajada acumulado	1125.76 m
Altura máxima	907.39 m
Altura mínima	631.57 m
Ratio de subida	6.1 %
Ratio de bajada	6.41 %
Desnivel positivo por km	29.29 m
Desnivel negativo por km	29.21 m

Tiempo total	3:21:58 h
Tiempo en movimiento	3:27:30 h
Tiempo parado	-1:54:28 h

Velocidad media total	11.45 Km/h
Velocidad media en movimiento	11.14 Km/h
Velocidad máxima sostenida	27.08 Km/h

Filtro pendiente máxima	~30 %
Separación mínima analizada	~30 m
Número de puntos	1239 (cad. 31.1 m)
Puntos significativos	766 (cad. 50.51 m / 61.82 %)
Puntos aberrantes	0 (0 % d. total)

Cambios dirección por km	9.99
Cambios dirección > 5° por km	8.23
Tramos rectos acumulados	3.693 Km
Tramos rectos por km	95.82 m
Cambios de pendiente penalizables	13
Cambios de pendiente penalizables por km	0.337

Encuentra las mejores rutas



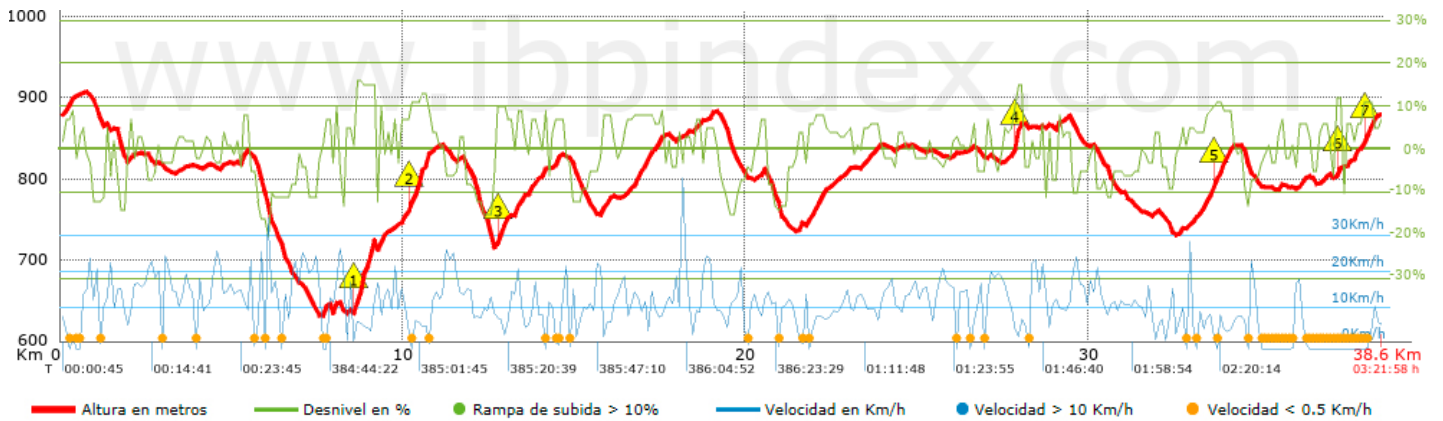
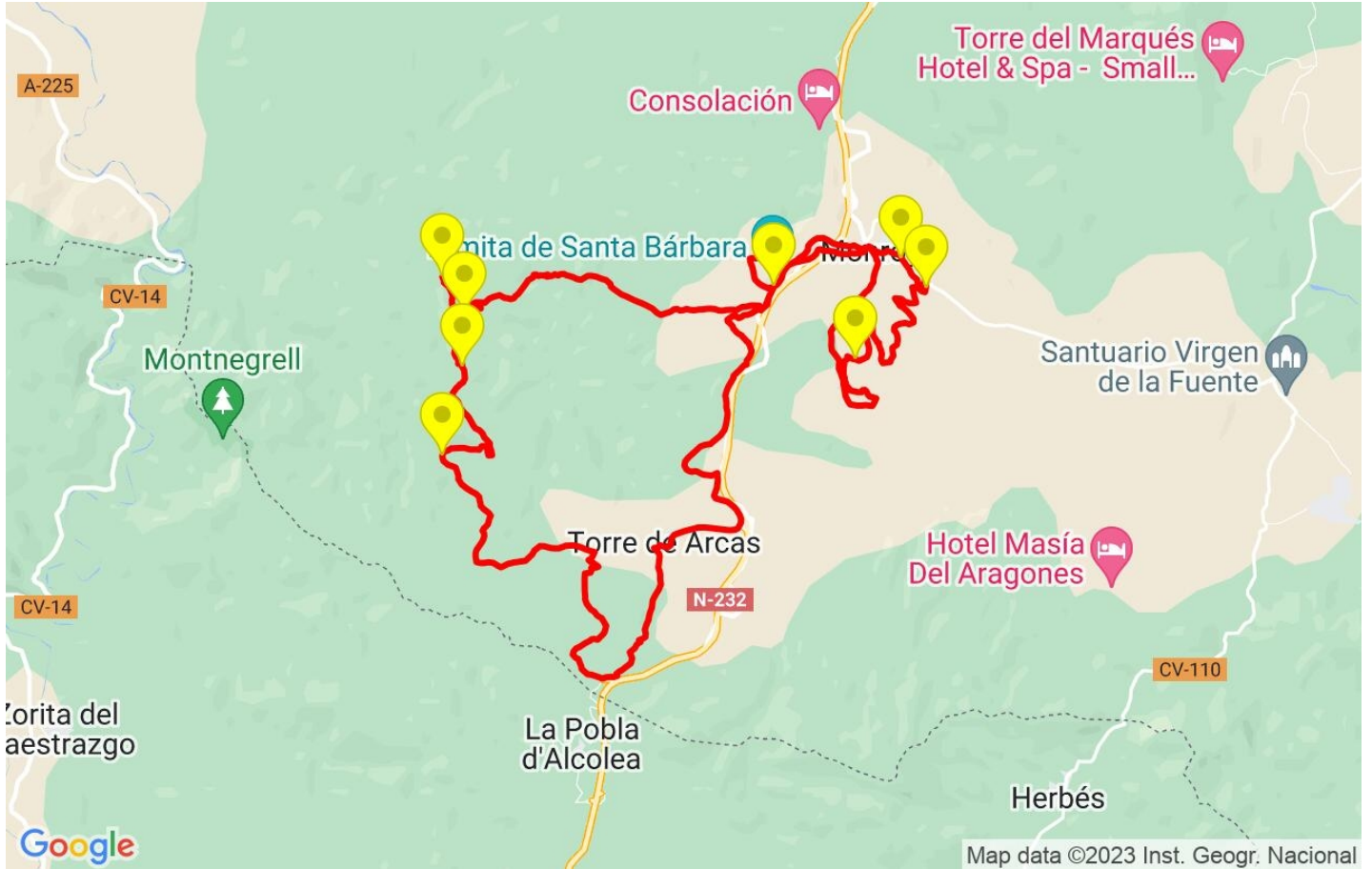
Resumen de desniveles	Subidas	Distancia en km	del total en %	Velocidad en	Tiempo h:m:s
	Entre el 15 y el 30%	0.573	1.49	7.09	0:04:51
	Entre el 10 y el 15%	1.979	5.14	7.8	0:15:14
	Entre el 5 y el 10%	7.831	20.32	9.99	0:47:03
	Entre el 1 y el 5%	8.128	21.09	11.43	0:42:41
	Total :	18.511	48.04	10.11	1:49:49
	Llano				
	Desniveles del 1%	2.52	6.54	13.71	0:11:02
	Bajadas				
	Entre el 1 y el 5%	7.971	20.68	13.03	0:36:42
	Entre el 5 y el 10%	5.261	13.65	13.34	0:23:40
Entre el 10 y el 15%	3.729	9.68	10	0:22:23	
Entre el 15 y el 30%	0.593	1.54	9.13	0:03:54	
Total :	17.554	45.55	12.16	1:26:39	
Total track :	38.54	100 %	11.14	3:27:30	

Track: dia 2 (ruta 8+9) media.gpx







Las velocidades de este track son típicas de = BYC

Fiabilidad del IBP index= C

IBP = 87 BYC



Repechos > 10%

Repecho	Punto kilométrico	Pendiente media	Distancia
	8.589	15 %	466 m
	10.202	12 %	544 m
	27.867	15 %	211 m
	33.692	11 %	221 m
	37.244	12 %	146 m
	38.018	11 %	272 m

Parámetros a gran altura, datos por encima de							
Altura	Distancia m	% del total	Tiempo en movimiento	Velocidad	Tiempo parado	Tiempo total	Velocidad
	Total : 0 Km	--- %	--- h	--- Km/h	--- h	--- h	--- Km/h

Paradas					
Distancia	Tiempo parado	Altura	Tiempo desde la salida	Tiempo desde parada anterior	Distancia a parada anterior
0.221	2567:37:19 > 10´	888	0:02:08	0:02:08 < 10´	0.221
1.089	0:02:01	887	0:06:18	0:04:10 < 10´	0.868
5.635	0:02:59	828	0:25:20	0:19:02	4.546
7.702	384:08:11 > 10´	635	0:36:01	0:10:41	2.067
10.706	0:01:40	821	385:03:51	384:27:50	3.005
14.471	0:02:40	817	385:30:04	0:26:13	3.764
14.833	0:04:36	827	385:34:05	0:04:01 < 10´	0.362
19.951	0:02:46	809	386:15:41	0:41:36	5.118
20.948	0:03:00	776	386:23:40	0:07:59 < 10´	0.997
21.614	0:02:58	741	386:33:35	0:09:55 < 10´	0.666
26.472	2569:16:15 > 10´	833	1:25:38	-386:52:03 < 10´	4.858
28.194	0:08:38	867	1:36:33	0:10:55	1.722
35.899	0:18:02 > 10´	790	2:28:06	0:51:33	7.705
36.339	0:02:13	798	2:47:42	0:19:36	0.44
38.075	0:28:44 > 10´	844	2:49:55	0:02:13 < 10´	1.736
Total : 5522:22:02 h					